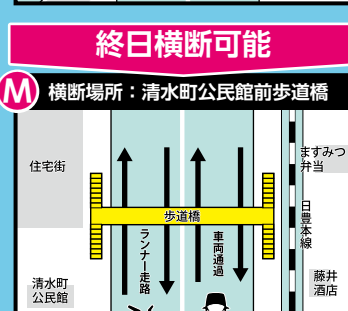
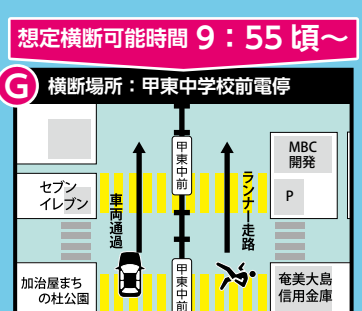
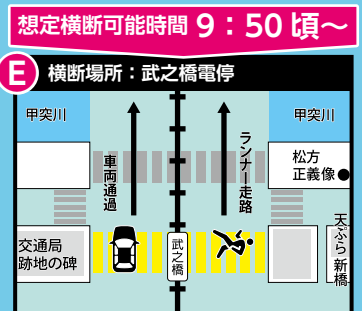
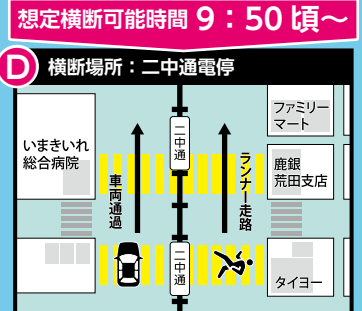
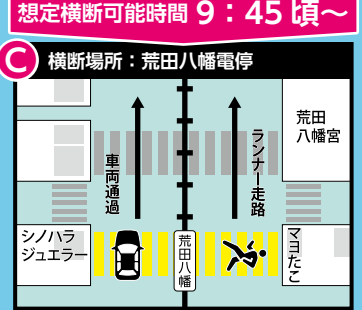
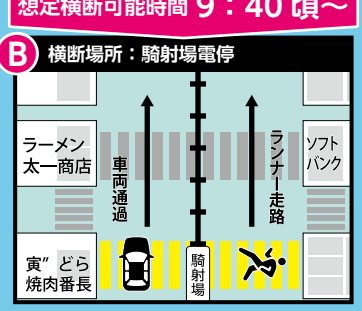
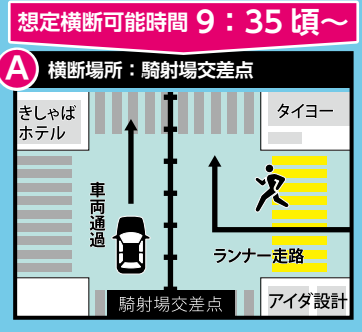
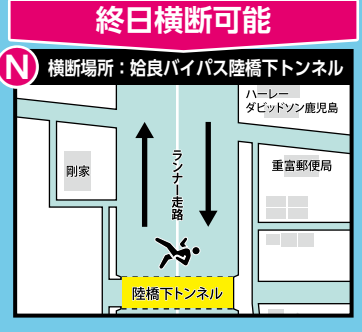


規制区間(コース)	規制内容	規制時間
START周辺	エリア規制	3:00 - 9:30
FINISH周辺	エリア規制	6:00 - 16:30
中央公園周辺(西本願寺側)	歩行者用道路	6:00 - 16:30
① ドルフィンポート跡地前 ~ ② 鹿児島新港前	車両通行止	8:00 - 9:30
② 鹿児島新港前 ~ ③ ベイサイド迎賓館前		8:00 - 9:45
③ ベイサイド迎賓館前 ~ ④ 県立野球場/バス停前		8:00 - 10:00
④ 県立野球場/バス停前 ~ ⑤ 騎射場	車両通行止 (ランナーは野球場トンネルを走行)	8:15 - 10:00
⑤ 騎射場 ~ ⑥ 荒田	車両通行止 (片側南行き)	8:15 - 10:00
⑥ 荒田 ~ ⑦ 新屋敷		8:15 - 10:10
⑦ 新屋敷 ~ ⑧ 高見馬場		8:15 - 10:20
⑧ 高見馬場 ~ ⑨ いづろ	車両通行止	8:15 - 10:30
⑨ いづろ ~ ⑩ 朝日通り		8:15 - 10:30
⑩ 朝日通り ~ ⑪ 西郷隆盛銅像前	車両通行止 (朝日通り・東郵便局前交差点間の車の通行は10:30から可能)	6:00 - 16:30
⑪ 照國神社前 ~ ⑫ 城山入口	車両通行止	8:25 - 10:30
⑫ 城山入口 ~ ⑬ 長田中前		8:25 - 15:45
⑬ 長田中前 ~ ⑭ 上本町		8:25 - 15:45
⑭ 上本町 ~ ⑮ 鳥越トンネル南側	車両通行止(片側北行き) (車線減少は上本町・海之神間の南行き車線での対面通行)	8:25 - 15:45
⑮ 鳥越トンネル南側 ~ ⑯ 重富郵便局前	車両通行止	8:05 - 15:25
⑯ 重富郵便局前 ~ ⑰ 重富中前		9:15 - 13:30
⑰ 重富中前 ~ ⑱ 水族館口		10:15 - 15:45
⑱ 水族館口 ~ ⑲ 棧橋通り	車両通行止 (一部、歩行者用道路を含む)	10:15 - 15:45
⑲ 棧橋通り ~ ⑳ 市役所東別館前		8:25 - 16:00
⑳ 朝日通り ~ ㉑ 泉町	車両通行止	6:00 - 8:25



※一般車両向けの交通規制MAPになります。