鹿児島マラソン KAGOSHIMA MARATHON 2024

共通マニュアル

■はじめに ---------- 1
■ボランティアの皆様へ ---------- 2
■開催概要 ---------- 3
■運営体制 ---------- 4
■運営体制スタッフの識別 ---------- 5
■ランナーの識別・動き ---------- 6
■ランナーへの案内事項 ---------- 7
■交通規制予定時刻 ---------- 8
■ランナーへの案内事項（当日） ---------- 9～10
■マラソン・ファンランフィニッシュ会場 ---------- 11
■給水・給食 / 関門・救護所 / トイレ ---------- 12
■コース MAP ---------- 13～14
■傷病者・不審者への対応 ---------- 15
■ランナー通過予想時間 ---------- 16～17

鹿児島マラソン実行委員会事務局

鹿児島マラソン 2024 にご参加いただき、ありがとうございます

『ボランティアの皆様に楽しんでもらいたい!!』

鹿児島の冬季イベントとして開催する「鹿児島マラソン」は、
約１3,000 人のランナーと 4,000 人を超えるスタッフが
たくさんの出会い、つながり、思い出、そして感動を届けます。
ボランティア一人ひとりのおもてなしが、鹿児島の魅力となります。
ランナーと一緒になって楽しみながら鹿児島を全国にアピールしましょう。

鹿児島マラソンがみんなに愛され続ける大会となるため

鹿児島マラソンおもてなし４ヶ条

チームプレーで鹿児島の元気を！
大きな拍手で温かい応援を！
とびっきりのスマイルで鹿児島の魅力を！
ランナーと共に熱き感動を！

※必ずお読みください。

事前準備と確認

①担当する活動場所、スケジュールや活動内容を必ず確認してください。
②活動場所には、休憩場所や荷物置場等はありませんので、手荷物は最小限にして、リュックや帽子・ポーチ等を持参してください。
③支給された「スタッフウェア」を忘れないように準備してください。
④「各活動ごとのマニュアル」、「アンケート」、「ボールペン(黒)」を忘れないよう持ってきてください。
⑤「共通マニュアル」はHP上に掲載しておりますので前もって確認してください。
⑥自分の活動場所を前もって確認してください。

※発熱や体調がすぐれないなどの症状のある場合は、必ず下記事務局まで連絡し、活動を自粛してください。
グループ団体で申込みの方は、代わりに参加できる方がいらっしゃる場合はご協力をお願いします。

鹿児島マラソン実行委員会事務局
(鹿児島市観光交流局観光交流部スポーツ課内)
☎099-803-9622

大会当日

①集合時間は必ず厳守してください。
②当日はノーマイカーにご協力いただき、会場までの移動は、できるだけ徒歩または公共交通機関をご利用ください。
※やむを得ず車で参加する方には、事務局から駐車場を指定します。可能な限り、乗り合わせでお願いします。
駐車の際は駐車証が必要です。バイクや自転車で移動される方も事務局指定の駐車場を利用してください。
③50区～89区のスタッフについては輸送バスを運行します。別紙記載のバス乗車場所へ集合してください。
④雨具は各自でご用意のうえ、スタッフウェアの下に着用してください。(活動中、傘は使用できません)
⑤食事や飲み物は各自でご用意ください。

※当日欠席された方は「スタッフウェア」「QUOカード」について事務局に返却をお願いします。
なお、返却時の費用は各自ご負担をお願いします。

大会本部ボランティア専用ダイアル
(大会当日のみ)
☎099-803-9621
※当日、体調不良で欠席される場合のご連絡は不要です。

活動中

①活動場所の責任者(区リーダー、業務リーダーなど)から業務についての指示があります。
②休憩時間はあらかじめ設けていません。責任者から休憩の指示がありますが、各自で無理をせず適度な休憩を取りながら活動を行ってください。
※休憩の際には、責任者に声をかけて休憩してください。その際は、必ずスタッフウェアを脱いでください。
③体調不良者の発見や事故、その他突発的な事態が発生した場合には、自分一人で判断せず、速やかに責任者に連絡してください。
④資材を片付けた後に、活動場所の清掃を行ってください。

活動終了

①解散の指示は、活動場所の責任者(区リーダー、業務リーダーなど)がお知らせします。指示に従ってください。
②別紙のアンケートをご記入いただき、活動場所の責任者に提出してください。
③スタッフ輸送バスで移動された方は、指定された場所に帰りのバスが到着します。活動終了後に所定の場所でお待ちいただき、乗車してください。

※ボランティアウェアは回収いたしません。お持ち帰りください。

大会名称　鹿児島マラソン 2024(英文名：Kagoshima Marathon 2024)

開催日時　2024 年 3 月 3 日 (日)【雨天決行】

コース　①マラソン (42.195km)※日本陸上競技連盟公認コース
②ファンラン (8.9km)

［主　　催］　鹿児島マラソン実行委員会
（鹿児島市、一般財団法人鹿児島陸上競技協会、公益財団法人鹿児島市スポーツ振興協会、鹿児島商工会議所、鹿児島経済同友会、公益財団法人鹿児島観光コンベンション協会、公益社団法人鹿児島県観光連盟、鹿児島市ホテル旅館組合、一般社団法人日本旅行業協会九州支部鹿児島県地区委員会、鹿児島市スポーツ推進委員協議会）、一般財団法人鹿児島陸上競技協会

［主　　管］　一般財団法人鹿児島陸上競技協会

［共　　催］　鹿児島銀行、南日本新聞社、MBC 南日本放送、KTS 鹿児島テレビ

［後　　援］　鹿児島県、鹿児島県教育委員会、姶良市、姶良市教育委員会、NHK 鹿児島放送局、KKB 鹿児島放送、KYT 鹿児島読売テレビ、μFM エフエム鹿児島、鹿児島シティエフエム

［協　　賛］　各企業

［協　　力］　国土交通省九州地方整備局鹿児島国道事務所、国土交通省九州運輸局鹿児島運輸支局、公益財団法人鹿児島県スポーツ協会、九州旅客鉄道株式会社鹿児島支社、西日本高速道路株式会社九州支社鹿児島高速道路事務所、一般社団法人鹿児島県タクシー協会、鹿児島市タクシー協会、公益社団法人鹿児島県トラック協会、鹿児島県旅客船協会、鹿児島内航海運組合、鹿児島港運協会、鹿児島県倉庫協会、公益社団法人鹿児島県医師会、公益社団法人鹿児島市医師会、公益社団法人姶良地区医師会、日本赤十字社鹿児島県支部、公益社団法人鹿児島県柔道整復師会、日本ボーイスカウト鹿児島県連盟、ガールスカウト鹿児島県連盟、マッサージ師会、鍼灸師会〈順不同〉

大会スケジュール

2024年3月2日(土)	10:00～19:00	おもてなし広場（参加賞受取）	おもてなし広場 ▶▶▶ 中央公園（山下町4-1）
2024年3月3日(日)	9:00～16:30		

2024年3月3日(日)	6:15	更衣所・手荷物預け所開場
		ランナーエリア開場
	7:45	手荷物預け終了
	8:15	スタートブロック閉鎖
	8:30	スタート
	10:15	ファンラン終了
	12:15	マラソン表彰式（男子）
	13:00	マラソン表彰式（女子）
	15:30	マラソン終了
	16:00	更衣所・手荷物預け所入口閉鎖
	16:30	更衣所・手荷物預け所閉場

大会開催の最終決定について

最終決定日時　2024年3月3日(日) 午前4時30分

発表方法　災害・悪天候による大会の決行・中止に関する発表は、下記の大会ホームページで発表します。

鹿児島マラソン大会ホームページ
https://www.kagoshima-marathon.jp/

大会組織図

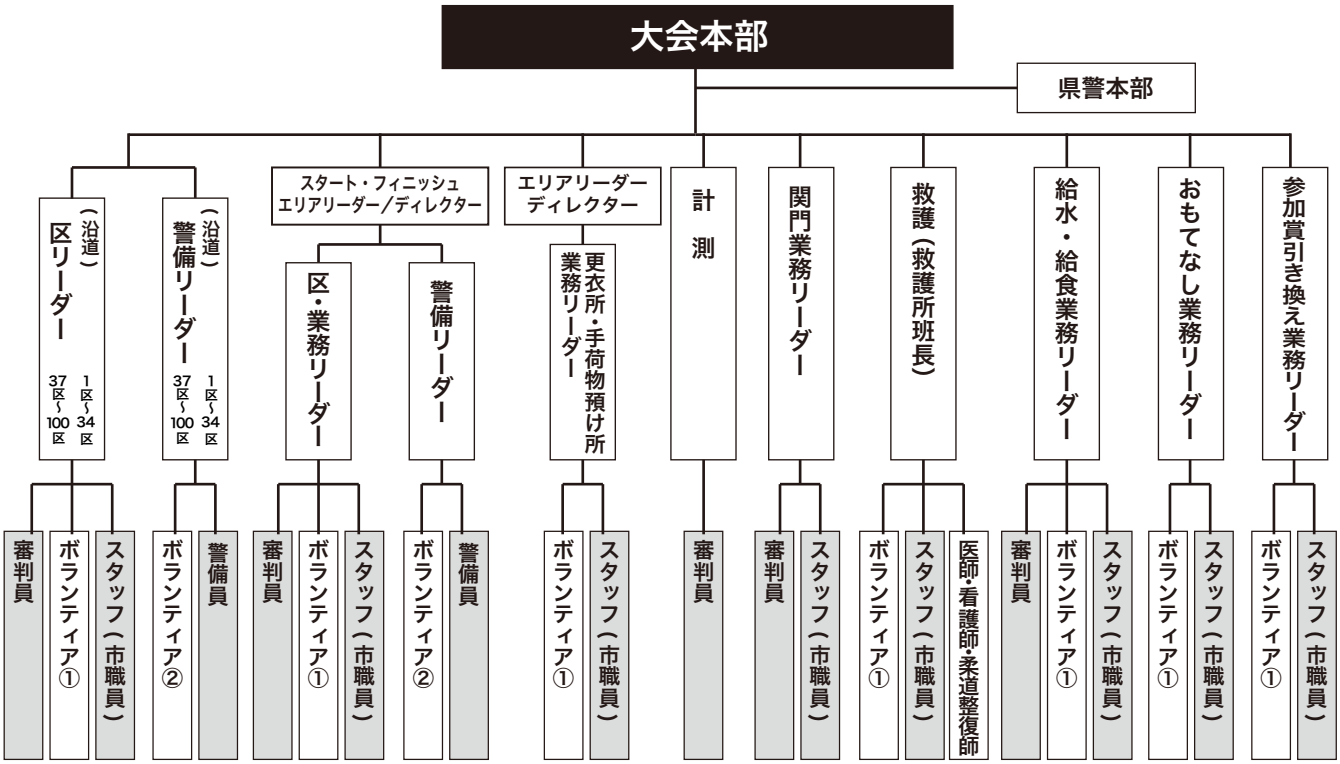

■ エリアリーダー（市職員）の主な業務

エリア全体を統括する責任者です。各エリアに関する各種判断を行います。

■ ディレクター（市職員・委託業者）の主な業務

エリアリーダーの補佐およびエリア内の各業務の統括・管理を行います。

■ 区リーダー（市職員）の主な業務

区全体の管理およびコース形成や沿道整理などの競技に関することを統括する責任者です。

■ 業務リーダー（市職員）の主な業務

各業務を統括する責任者です。

■ 警備リーダー（市職員）の主な業務

各区エリアにおける警備側の運営チェックを行う責任者です。警備員と連携し、規制資材や標識、警備員配置のチェックを行います。
また、警察官との連絡調整を行います。

■ スタッフ（市職員）の主な業務

区リーダー、業務リーダーを補助し、担当業務を円滑に推進します。

■ ボランティア①･②の主な活動

ボランティア①…各活動に参加しながらランナーを応援し、一緒に大会を盛り上げます。
ボランティア②…交通整理員としてコース沿道の交通整理・雑踏整理を行います。

■ 審判員の主な業務

マラソン競技・計測・関門に関する業務や判断を行います。

■ 医師・看護師・柔道整復師

コース上に設けられた救護所にてランナー救護対応を行います。

■ 警備員

交通規制に係る車両の誘導や歩行者、応援者など雑踏の安全確保を行います。

■ 事務局スタッフ

必要に応じ区リーダーや業務リーダーの補佐を行います。

○本大会は延べ 4,000 人を超えるスタッフや多くの関係者の協力のもと開催されます。円滑な運営のため、それぞれの役割が識別しやすいよう、それぞれのウェアを着用して活動します。

スタッフウェアの種類

大会関係者
（黒/オレンジ）

審判員/陸協
（緑/白）

ボランティア①
（オレンジ）



ボランティア②
（グレー）

区リーダー、業務リーダーの識別

○区リーダー、業務リーダーは腕章をつけて活動します。

警備リーダーの識別

○朝日通り及びコース沿道における規制に関わる警備リーダーは帽子 (オレンジ) を着用して活動します。

救護について

○本大会では、スタートからフィニッシュまでの救護所 13 カ所と、コース沿道上に AED を装備した定置 AED 隊、自転車でコースを巡回するモバイル AED 隊が、救護のスタッフウェアを着用して活動します。
○AED 隊は、必要に応じて規制エリアにも進入しますので、制止しないようにしてください。
○万一の際は、AED 隊が現場に急行し傷病者の対応にあたりますので、一刻を争う状況が発生していると認識し、沿道整理やランナーの誘導などのご協力をお願いします。



救護
（赤/白）

AD カードの種類

○AD カードを所持した方は、その種類によって規制エリア等へ進入することができます。

カラー：黒

カラー：オレンジ

カラー：緑

カラー：黄

カラー：青

カラー：ピンク

カラー：茶

ビブスの種類

○ペースセッター、メディカルランナー、ランニングポリス、サイクルポリス、報道関係者はビブス等を着用して活動します。

■競技運営用ビブス

【ペースセッター】
黄緑

【メディカル】
白

■プレス用ビブス

【オフィシャルメディア】
ライトブルー

【取材ランナー併走】
ロイヤルブルー

【公式記録班】
ロイヤルブルー

■警察官用ビブス

【警察官】
オレンジ

注 規制エリア・コース内に、上記スタッフおよび制服警察官、警察手帳を示した私服警察官以外の方がいた場合には、規制エリア・コース外に出ていただくようご案内してください。

◯ランナーは、エントリー内容によってアスリートビブス（ナンバーカード）をつけて出走します。

アスリートビブス（ナンバーカード）

※マラソンのスタートブロックは申告タイム順に S・A～F まであります。
※ファンランのスタートブロックは G です。

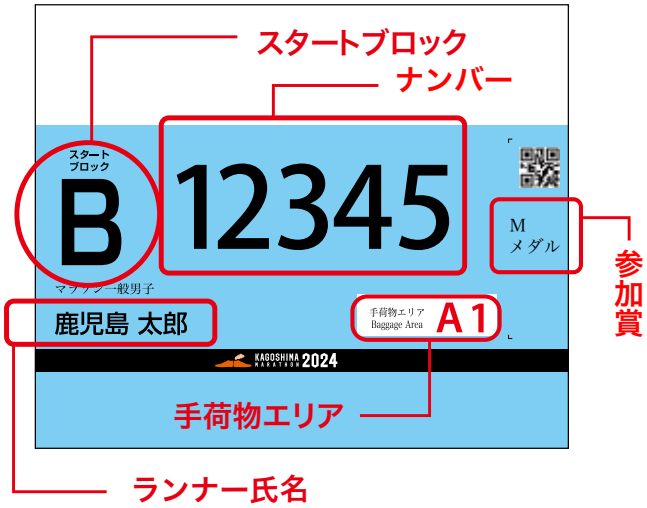

裏面

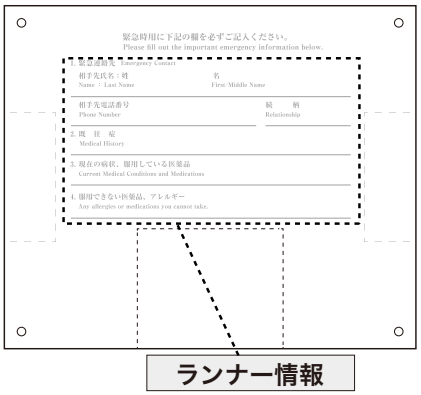

ニックネームアスリートビブスの希望者は、ニックネームが大きく表示されたアスリートビブスをつけて出走します。

アスリートビブスの区分

種目名		スタートブロック	アスリートビブス色	数字色	枚数
マラソン	招待選手男子	S	白	黒	2(胸と背中)
	招待・要請選手女子	S	白	赤	2(胸と背中)
	登録男子	S・A・B	白	黒	2(胸と背中)
		C・D・E・F	青		
	登録女子	S・A・B	白	赤	
		C・D・E・F	青		
	一般男子	S・A・B	白	黒	1(胸)
		C・D・E・F	青		
	一般女子	S・A・B	白	赤	
		C・D・E・F	青		
ファンラン		G	黄	黒	1(胸)

ランナーの動き

		ランナーの動き	場所
①	前日・当日	参加賞引き換え	中央公園
②	当日	更衣・手荷物預け	セラ 602
③		スタート	ドルフィンポート跡地
④		フィニッシュ	山形屋前（ファンラン）
			市役所前（マラソン）
⑤		おもてなし給食	中央公園

※時間の詳細は P3 参照

【参加賞の受取・おもてなし給食・マッサージ】

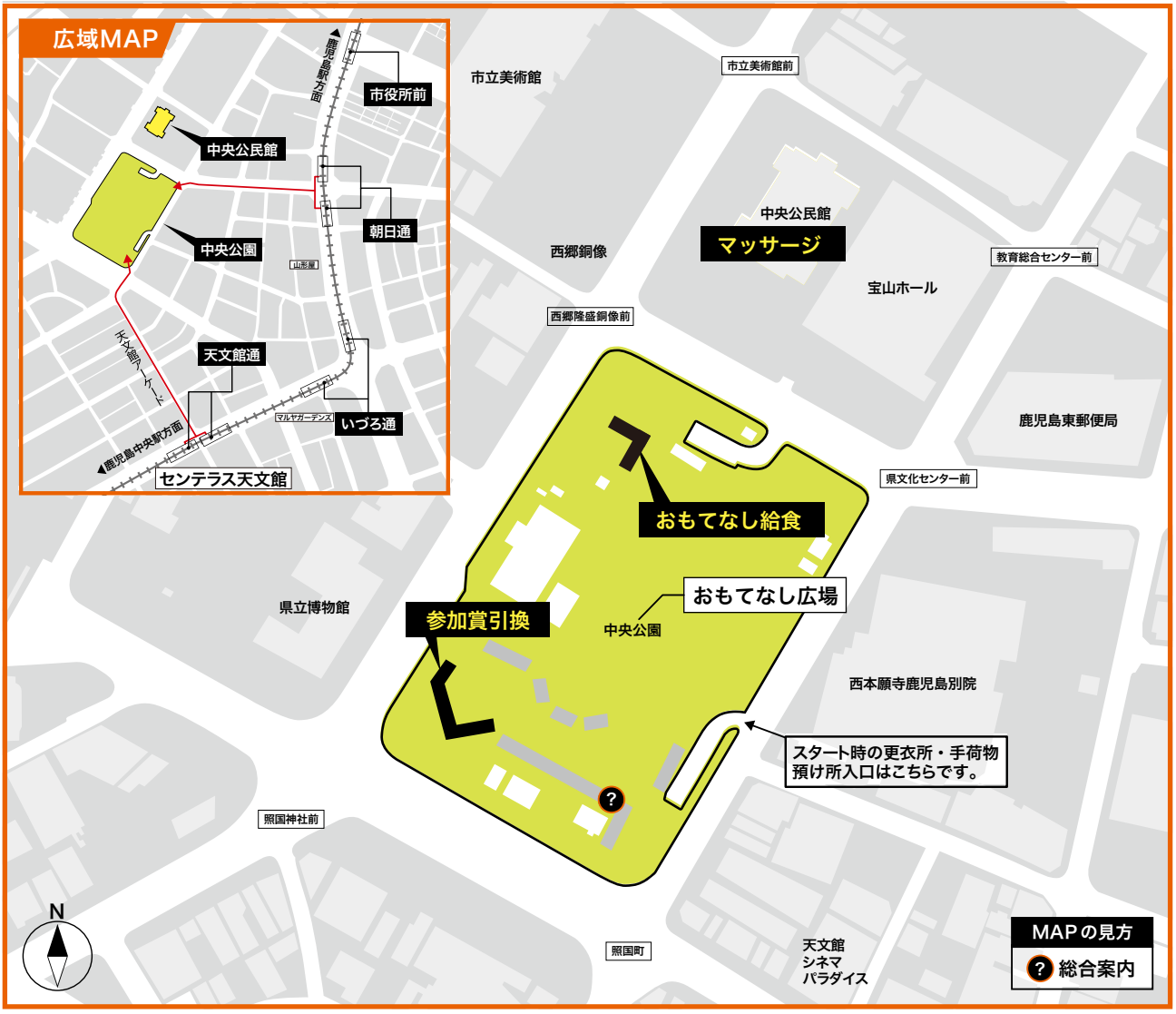

【参加賞受取・おもてなし給食・マッサージ】

[中央公園]

参加賞受取	前日	10:00～19:00
	当日	9:00～16:30
おもてなし給食		※当日のみ設置

[中央公民館]

マッサージ	当日	9:30～16:00

【後夜祭】

[センテラス広場]

後夜祭	当日	14:00～19:00

規制区間(コース)	規制内容	規制時間
START周辺	エリア規制	3:00 – 9:30
FINISH周辺	エリア規制	6:00 – 16:30
中央公園周辺(西本願寺側)	歩行者用道路	6:00 – 16:30
①ドルフィンポート跡地前 ～② 鹿児島新港前	車両通行止	8:00 – 9:30
② 鹿児島新港前 ～③ ベイサイド迎賓館前	車両通行止	8:00 – 9:45
③ ベイサイド迎賓館前 ～④ 県立野球場バス停前	車両通行止	8:00 – 10:00
④ 県立野球場バス停前 ～⑤ 騎射場	車両通行止 (ランナーは鴨池トンネルを走行)	8:15 – 10:00
⑤ 騎射場 ～⑥ 荒田	車両通行止 (片側南行き)	8:15 – 10:00
⑥ 荒田 ～⑦ 新屋敷		8:15 – 10:10
⑦ 新屋敷 ～⑧ 高見馬場		8:15 – 10:20
⑧ 高見馬場 ～⑨ いづろ	車両通行止	8:15 – 10:30
⑨ いづろ ～⑩ 朝日通り		8:15 – 10:30
⑩ 朝日通り ～⑪ 西郷隆盛銅像前	車両通行止 (朝日通り・東新便局前交差点間の車の通行は10:30から可能)	6:00 – 16:30
⑪ 照國神社前 ～⑫ 城山入口	車両通行止	8:25 – 10:30
⑫ 城山入口 ～⑬ 長田中前		8:25 – 15:45
⑬ 長田中前 ～⑭ 上本町		8:25 – 15:45
⑭ 上本町 ～⑮ 鳥越トンネル南側 (車線減少は上本町・滝之神間の南行き車線で実施)	車両通行止(片側北行き) (車は南行き車線での対面通行)	8:25 – 15:45 (車線減少3:30～)
⑮ 鳥越トンネル南側 ～⑯ 重富郵便局前	車両通行止	8:05 – 15:25
⑯ 重富郵便局前 ～⑰ 重富中前		9:15 – 13:30
⑬ 長田中前 ～⑱ 水族館口		10:15 – 15:45
⑱ 水族館口 ～⑲ 桟橋通り		10:15 – 15:45
⑲ 桟橋通り ～⑳ 市役所東別館前	車両通行止 (一部、歩行者用道路を含む)	8:25 – 16:00
⑩ 朝日通り ～㉑ 泉町	車両通行止	6:00 – 8:25

※一般車両向けの交通規制MAPになります。

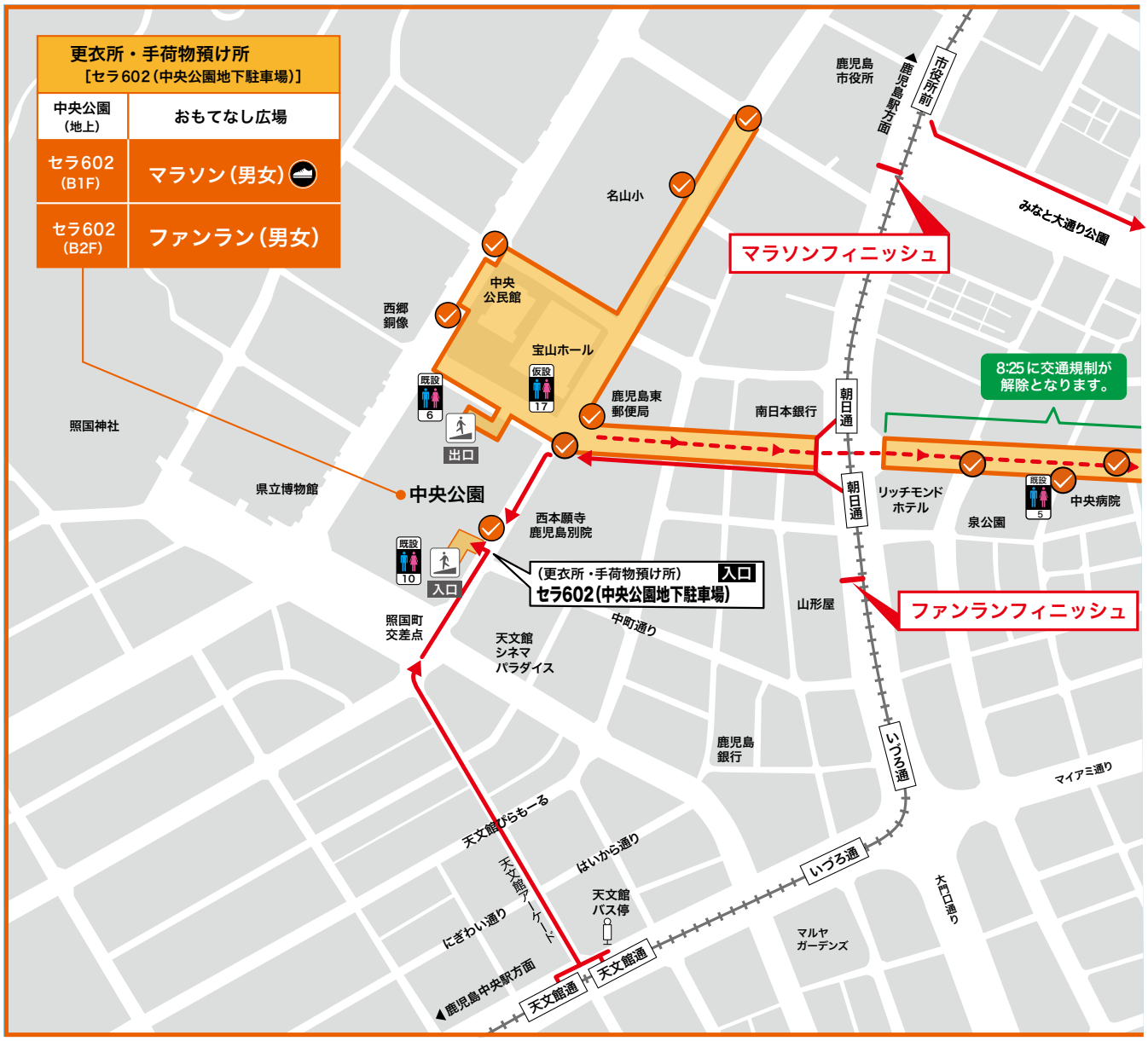

ランナーエリア注意事項

- ●ランナーエリアには、ランナーや関係者以外の方は入場できません。
- ●ランナーエリアには応援・付き添いの方、車両（自転車を含む）の入場はできません。

◆大会専用駐車場はありません。
※中央公園地下駐車場セラ602は、更衣所・手荷物預け所となるため駐車できません。
※スタート地点周辺の県営駐車場は、船舶利用者の駐車場のためご利用はご遠慮ください。

◆大会当日は、交通規制の実施により、スタート会場周辺の交通混雑が予想されますので公共交通機関をご利用ください。

更衣所・手荷物預け所（セラ602（中央公園地下駐車場））・スタートブロックへのアクセス方法

鹿児島中央駅（東口） バス停 5・6

- バス 約6分 → 天文館 / 天文館通 → 徒歩 約5分 → 手荷物預け所 → 徒歩 約10分 → スタートブロック
- 路面電車（市電）約10分 → 天文館 / 天文館通 → 徒歩 約5分 → 手荷物預け所 → 徒歩 約10分 → スタートブロック
- 徒歩 約20分 → 天文館 / 天文館通 → 徒歩 約5分 → 手荷物預け所 → 徒歩 約10分 → スタートブロック
- 路面電車（市電）約11分 → いづろ通 → 徒歩 約7分 → スタートブロック
- 路面電車（市電）約13分 → 市役所前 → 徒歩 約5分 → スタートブロック

鹿児島駅

- 路面電車（市電）約3分 → 朝日通 → 徒歩 約3分 → 手荷物預け所 → 徒歩 約10分 → スタートブロック
- 徒歩 約15分 → 朝日通 → 徒歩 約3分 → 手荷物預け所 → 徒歩 約10分 → スタートブロック
- 路面電車（市電）約2分 → 市役所前 → 徒歩 約7分 → スタートブロック
- 路面電車（市電）約4分 → いづろ通 → 徒歩 約5分 → スタートブロック

必要なもの

❶アスリートビブス

❷計測チップ（マラソンのみ）

❸手荷物タグ

- アスリートビブス、計測チップの再発行はいたしません。
- アスリートビブスの装着がない場合は出走できません。
- 計測チップをつけないで走ったり、途中で紛失した方は、WEB完走証を受け取ることができません。

手荷物預け所の場所については、手荷物預け所利用の有無に応じて事前に指定します。

手荷物預け

6:15～7:45

- 手荷物預け所はセラ602（中央公園地下駐車場）です。
- 手荷物預けは無料です。預ける手荷物は、手荷物タグに記載してあるナンバーと一致する手荷物エリアに預けてください。
- ランナー受付時にお渡しした手荷物タグをつけてください。
- 手荷物は中身が飛び出さないように、口をしっかり閉めて預けてください。
- 貴重品、こわれ物、動植物、生もの等はお預かりできません。
  貴重品紛失・破損の場合は責任を負えません。貴重品は有料500円の「貴重品預け所（セラ602地下1階）」をご利用ください。
- 預ける手荷物はランナー1名につき1つまでとさせていただきます。

更　衣

- 雨が予想される場合は、低体温症を防ぐため、ポンチョ・カッパ等の準備をおすすめします。

スタートブロック

6:15～8:15

- アスリートビブスに記載されているアルファベットS～Fの指定ブロックに8:15までにお並びください。
- 中央公園からスタートブロックまでは、徒歩で約10分かかります。
  時間に余裕を持って移動してください。
- 8:15にスタートブロックを閉鎖します。閉鎖時間に間に合わなかったランナーは、最後尾からのスタート（スタッフの誘導に従ってください）となります。
  また、8:30 のスタート時刻に間に合わない場合は出走できません。
- スタートブロックに入場される際には、必ずアスリートビブスを装着して入場してください。
- スタート会場周辺やコース内等に雨具や防寒アイテムを捨てないでください。
- Sブロックから順にスタートします。

マラソンフィニッシュ後ランナーの流れ

ファンランフィニッシュ後ランナーの流れ

給水・給食

- コース上の下記の地点に給水所を設けます。(200m手前に看板表示あり)
- 紙コップや給食でのごみ等は、路上に投げ捨てず、必ずごみ箱に捨ててください。
- 手前のテーブルは混雑しますので、できるだけ奥のテーブルで提供を受けてください。
- 天候に関わらず、脱水症状予防のため、レース中はこまめに水分補給をしてください。
- 下記一覧表の給水・給食以外については、主催者は一切責任を負えません。

地点	給水所	給水		給食
		ミネラルウォーター	スポーツドリンク	
START	NHK・ドルフィンポート跡地	○		
4.4km	第1給水所 KTSオートシティ	○	○	
6.2km	第2給水所 荒田八幡宮	○	○	○
9.9km	第3給水所 県民交流センター	○	○	○
14.7km	第4給水所 花倉	○	○	
18.0km	第5給水所 竜ヶ水駅(往路)	○	○	○
20.3km	第6給水所 大崎ヶ鼻先 (往路)	○	○	
22.5km	第7給水所 白濱神社(往路)	○	○	
25.6km	第8給水所 重富(折り返し地点手前)	○	○	○
29.1km	第9給水所 白濱神社(復路)	○	○	
31.3km	第10給水所 大崎ヶ鼻手前(復路)	○	○	
33.9km	第11給水所 竜ヶ水駅(復路)	○	○	○
35.8km	第12給水所 三船神社	○	○	
38.9km	第13給水所 仙巌園	○	○	○
41.3km	第14給水所 上本町	○	○	
FINISH	市役所	○		○

※ファンランの方も第2給水所までご利用できます。
※フィニッシュ後には、ミネラルウォーター以外の飲料も提供します。

トイレ

- コース上の各所に仮設トイレを設置しています。看板で表示をしていますので、必ず所定の場所でお願いします。沿道の店舗等のトイレは使用しないでください。(200m手前に看板表示あり)
- コース以外の道路は交通規制されておりませんので、トイレ等でコースを外れる場合は、車両の通行にご注意ください。
- 仮設トイレはスタッフも利用しますので、譲り合ってご利用ください。

※トイレの配置場所等は変更になる場合があります。

関門・救護所

- 交通・警備・競技運営上、下記の地点で関門閉鎖を行います。(500m手前に看板表示あり)
- 関門閉鎖後は、コース上で競技を続けることはできません。コース上のランナーは歩道に上がってください。その後、最後尾バスに乗車するか、次の関門地点まで向かい、ランナー送迎バスに乗車してください。
- 関門閉鎖前でも著しく遅れた場合や、交通規制の解除に影響を及ぼすと主催者が判断した場合は、コース上での走行を中止していただくことがあります。
- マラソンの医療救護は、救命を最優先とした体制で運用し、競技中の傷病については応急処置のみ行います。重症者に確実に対応するため、救護所においてスプレー類の処置は行いませんので、必要な方は各自ご準備ください。
- コース上にシャワーステーションを設置します。

地点	関門	閉鎖時刻	救護所	場所
START			○	ドルフィンポート跡地
4.5km	第1関門	9:33	○	白波スタジアム南門
7.0km			○	甲突川
9.4km	第2関門	10:15	○	西郷銅像
11.4km	第3関門	10:34	○	清水小東
12.5km			○	仙巌園
14.7km			○	花倉
17.3km	第4関門	11:30	○	竜ヶ水駅(往路)
20.3km			○	大崎ヶ鼻
22.5km			○	白濱神社
25.6km	第5関門	12:48	○	重富(折り返し地点手前)
29.1km	第6関門	13:22	○	白濱神社
31.3km			○	大崎ヶ鼻
33.9km	第7関門	14:08	○	竜ヶ水駅(復路)
36.4km	シャワーステーション			三船病院前(復路)
36.8km			○	花倉
38.9km	第8関門	14:55	○	仙巌園
40.3km			○	清水小東
41.2km	第9関門	15:17	○	上本町交差点
FINISH		15:30	○	市役所

※ファンランフィニッシュ後にも救護所あり
※ファンランは第1関門のみ

地点	START	1.2km	3.3km	4.0km	4.5km	5.3km	7.0km	9.2km	11.4km	12.5km
トイレ設置数	168基	25基	4基	5基	11基	5基	4基	17基	6基	10基
地点	14.1km	14.7km	16.7km	17.4km	20.3km	21.5km	22.3km	24.0km	25.0km	25.6km
トイレ設置数	3基	8基	6基	7基	10基	4基	5基	6基	5基	10基
地点	27.4km	29.1km	29.6km	32.0km	33.9km	36.0km	38.9km	40.3km	FINISH	
トイレ設置数	6基	7基	3基	2基	2基	6基	10基	6基	17基	

コース MAP（鹿児島市周辺）

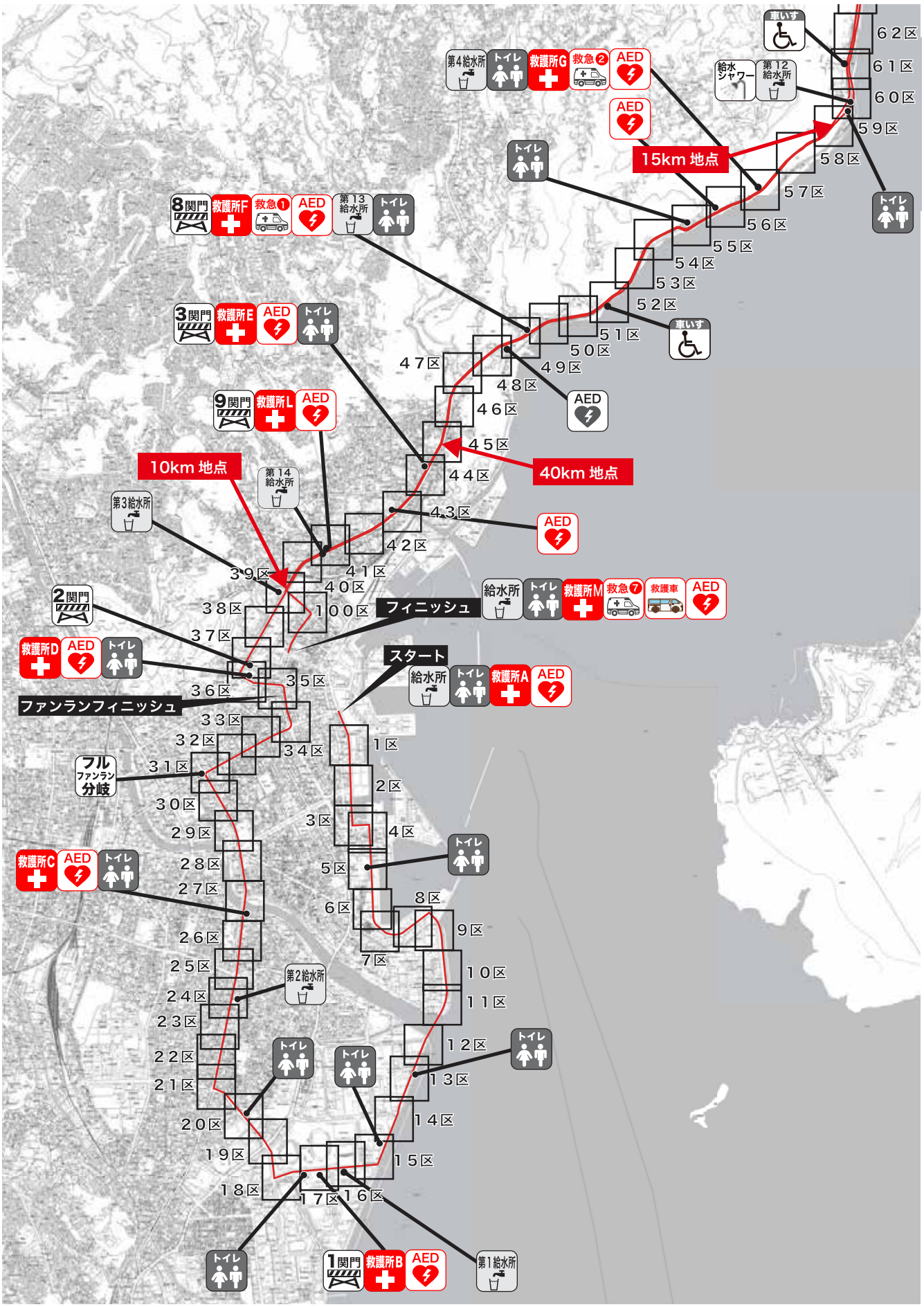

コース MAP（鹿児島市～姶良市脇元周辺）

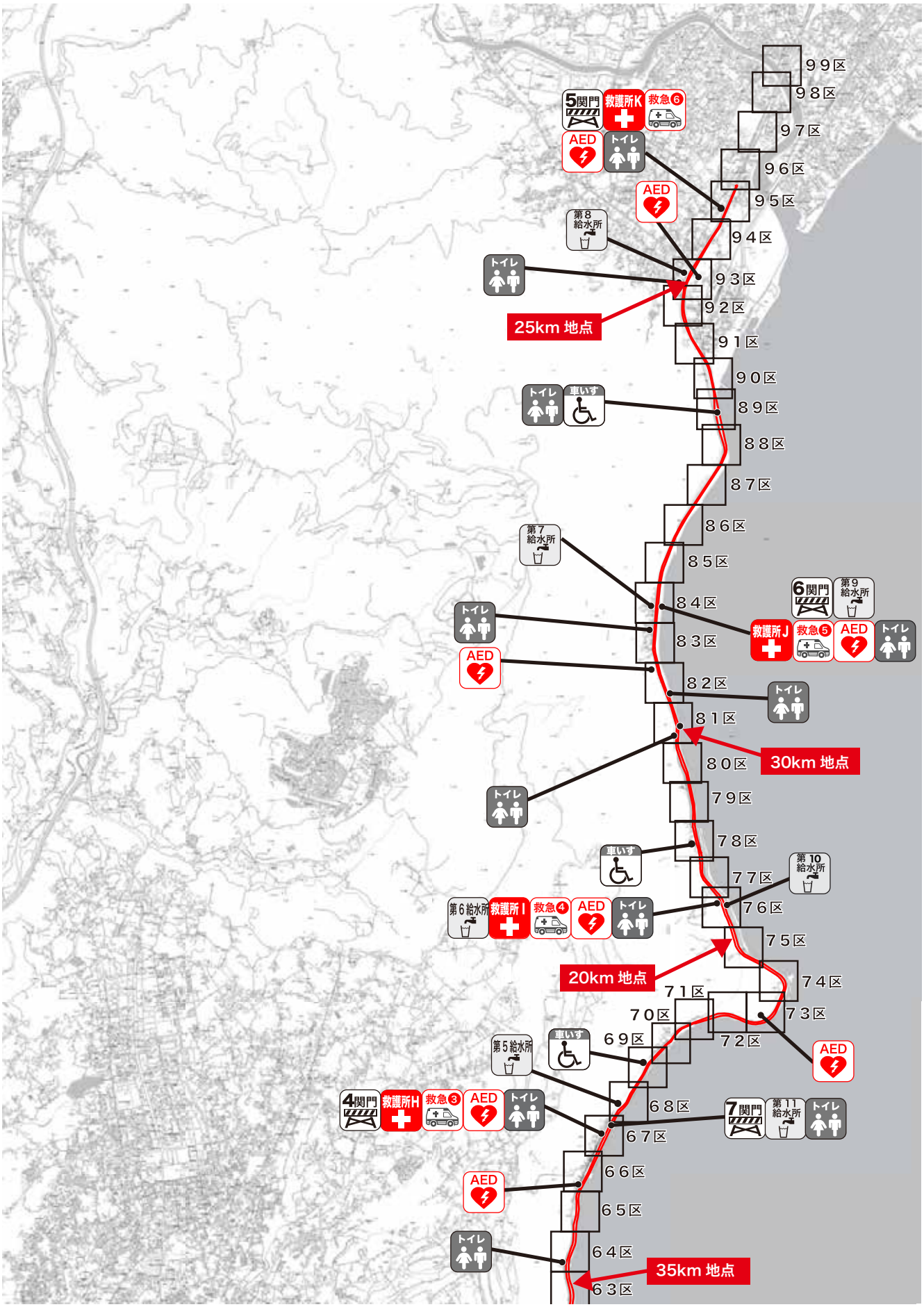

スタッフが傷病者を発見した場合の対応

❶倒れている人がいたら、安全確保を行い、声かけ（意識や反応）をする。

二次被害を防ぐため、倒れている人の周りの安全確保を行います。大声で「大丈夫ですか？」と呼びかけ、肩をたたく等を行います。何らかの反応がなければ、反応（意識）なしと判断し、人を集め、119番とAEDの指示をします。

※119番通報の際は「鹿児島マラソン◯◯区です。」と必ず伝えてください。

❷呼吸を確認

呼吸の確認を10秒程度で観察します。胸や腹の動きに注目してください。

- □ 呼吸をしている？
- □ 通常の呼吸をしていない？
- □ 呼吸をしているか判断できない

❸呼吸がなければ、胸骨圧迫開始

通常の呼吸をしていないなら「呼吸なし」と判断します。AED隊が到着するまで、胸骨圧迫を続けます。押す場所は、胸の真ん中。肘を曲げない。傷病者の胸に対して垂直。圧迫の強さは5cm以上。速さは1分間に100回以上のテンポで強く速く。

胸骨圧迫を中断してしまうと、脳にいく血液が減少してしまうため、継続して行う

※実施者が複数いる場合は、交代で行います。

不審物または不審者（車）を発見した場合の対応

配置についたら、周囲に不審物や不審者（車）がいないか確認してください。関係者の荷物や備品などは整理しておくのも大切です。

■不審物を発見した場合

絶対に手を触れないでください。活動場所の責任者と連携して持ち主がいるかどうか確認してください。持ち主が判明しない場合は、速やかに対応できる人または警備員に連絡してください。

不審物とは…柱の後ろ、ごみ箱の中、人の集まりやすい場所に置いてある等、持ち主のわからない不審な物のこと。自動車内や放置バイク、自転車等に搭載されていることもある。

■不審者（車）を発見した場合

活動場所の責任者と連携し、速やかに対応できる人または警備員に報告してください。

不審者とは…スタッフから目をそらす、帽子等で容姿を隠す、または大きな荷物を持っていたり、着衣の一部が膨らんでいる等、不審な人のこと。 不審車とは…同じ場所を何度もウロウロしたり、車内がフルスモークガラスで覆われている等、不審な車両のこと。

近くに警察官や警備員がいない場合は、110番に連絡してください。

鹿児島マラソン2024ではドローン（無人飛行機）の持ち込み・飛行は禁止しています。

地点	km	通過時間帯	マラソン					
			男子先頭		女子先頭		3時間ペース	
			3'05"/km	スプリット	3'55"/km	スプリット	4'16"/km	スプリット
スタート（ドルフィンポート跡地前）	0.00km	8:30:00 ～ 8:48:00	8:30:00	0:00:00	8:30:00	0:00:00	8:45:00	0:00:00
	1.00km	8:33:05 ～ 8:57:46	8:33:05	0:03:05	8:33:55	0:03:55	8:49:16	0:04:16
	2.00km	8:36:10 ～ 9:07:32	8:36:10	0:06:10	8:37:50	0:07:50	8:53:32	0:08:32
	3.00km	8:39:15 ～ 9:17:18	8:39:15	0:09:15	8:41:45	0:11:45	8:57:48	0:12:48
	4.00km	8:42:20 ～ 9:27:04	8:42:20	0:12:20	8:45:40	0:15:40	9:02:04	0:17:04
第1関門　白波スタジアム南門	4.50km	8:43:52 ～ 9:33:00	8:43:52	0:13:52	8:47:38	0:17:37	9:04:12	0:19:12
	5.00km	8:45:25 ～ 9:36:50	8:45:25	0:15:25	8:49:35	0:19:35	9:06:20	0:21:20
	6.00km	8:48:30 ～ 9:46:36	8:48:30	0:18:30	8:53:30	0:23:30	9:10:36	0:25:36
	7.00km	8:51:35 ～ 9:56:22	8:51:35	0:21:35	8:57:25	0:27:25	9:14:52	0:29:52
	8.00km	8:54:40 ～ 10:06:08	8:54:40	0:24:40	9:01:20	0:31:20	9:19:08	0:34:08
ファンラン　フィニッシュ（山形屋）	8.90km	8:57:26 ～ 10:14:55	8:57:26	0:27:27	9:04:52	0:34:52	9:22:58	0:37:58
	9.00km	8:57:45 ～ 10:10:30	8:57:45	0:27:45	9:05:15	0:35:15	9:23:24	0:38:24
第2関門　西郷銅像前	9.40km	8:58:59 ～ 10:15:00	8:58:59	0:28:59	9:06:49	0:36:49	9:25:06	0:40:06
	10.00km	9:00:50 ～ 10:20:00	9:00:50	0:30:50	9:09:10	0:39:10	9:27:40	0:42:40
	11.00km	9:03:55 ～ 10:29:30	9:03:55	0:33:55	9:13:05	0:43:05	9:31:56	0:46:56
第3関門　清水小東	11.40km	9:05:09 ～ 10:34:00	9:05:09	0:35:09	9:14:39	0:44:39	9:33:38	0:48:38
	12.00km	9:07:00 ～ 10:39:00	9:07:00	0:37:00	9:17:00	0:47:00	9:36:12	0:51:12
	13.00km	9:10:05 ～ 10:48:30	9:10:05	0:40:05	9:20:55	0:50:55	9:40:28	0:55:28
	14.00km	9:13:10 ～ 10:58:00	9:13:10	0:43:10	9:24:50	0:54:50	9:44:44	0:59:44
	15.00km	9:16:15 ～ 11:07:30	9:16:15	0:46:15	9:28:45	0:58:45	9:49:00	1:04:00
	16.00km	9:19:20 ～ 11:17:00	9:19:20	0:49:20	9:32:40	1:02:40	9:53:16	1:08:16
	17.00km	9:22:25 ～ 11:26:30	9:22:25	0:52:25	9:36:35	1:06:35	9:57:32	1:12:32
第4関門　竜ヶ水駅（往路）	17.30km	9:23:20 ～ 11:30:00	9:23:20	0:53:21	9:37:46	1:07:46	9:58:49	1:13:49
	18.00km	9:25:30 ～ 11:36:00	9:25:30	0:55:30	9:40:30	1:10:30	10:01:48	1:16:48
	19.00km	9:28:35 ～ 11:45:30	9:28:35	0:58:35	9:44:25	1:14:25	10:06:04	1:21:04
	20.00km	9:31:40 ～ 11:55:00	9:31:40	1:01:40	9:48:20	1:18:20	10:10:20	1:25:20
	21.00km	9:34:45 ～ 12:04:30	9:34:45	1:04:45	9:52:15	1:22:15	10:14:36	1:29:36
	22.00km	9:37:50 ～ 12:14:00	9:37:50	1:07:50	9:56:10	1:26:10	10:18:52	1:33:52
	23.00km	9:40:55 ～ 12:23:30	9:40:55	1:10:55	10:00:05	1:30:05	10:23:08	1:38:08
	24.00km	9:44:00 ～ 12:33:00	9:44:00	1:14:00	10:04:00	1:34:00	10:27:24	1:42:24
	25.00km	9:47:05 12:42:30	9:47:05	1:17:05	10:07:55	1:37:55	10:31:40	1:46:40
第5関門　重富（折り返し手前）	25.60km	9:48:56 ～ 12:48:01	9:48:56	1:18:56	10:10:16	1:40:16	10:34:13	1:49:13
折り返し地点	25.78km	9:49:28 ～ 12:49:52	9:49:29	1:19:29	10:10:58	1:40:58	10:35:00	1:50:00
	26.00km	9:50:10 ～ 12:52:00	9:50:10	1:20:10	10:11:50	1:41:50	10:35:56	1:50:56
	27.00km	9:53:15 ～ 13:01:30	9:53:15	1:23:15	10:15:45	1:45:45	10:40:12	1:55:12
	28.00km	9:56:20 ～ 13:11:00	9:56:20	1:26:20	10:19:40	1:49:40	10:44:28	1:59:28
	29.00km	9:59:25 ～ 13:20:30	9:59:25	1:29:25	10:23:35	1:53:35	10:48:44	2:03:44
第6関門　白濱神社	29.10km	9:59:44 ～ 13:22:00	9:59:44	1:29:44	10:23:58	1:53:59	10:49:10	2:04:10
	30.00km	10:02:30 ～ 13:30:00	10:02:30	1:32:30	10:27:30	1:57:30	10:53:00	2:08:00
	31.00km	10:05:35 ～ 13:39:30	10:05:35	1:35:35	10:31:25	2:01:25	10:57:16	2:12:16
	32.00km	10:08:40 ～ 13:49:00	10:08:40	1:38:40	10:35:20	2:05:20	11:01:32	2:16:32
	33.00km	10:11:45 ～ 13:58:30	10:11:45	1:41:45	10:39:15	2:09:15	11:05:48	2:20:48
第7関門　竜ヶ水駅（復路）	33.90km	10:14:35 ～ 14:07:03	10:14:32	1:44:31	10:42:47	2:12:46	11:09:38	2:24:38
	34.00km	10:14:50 ～ 14:08:00	10:14:50	1:44:50	10:43:10	2:13:10	11:10:04	2:25:04
	35.00km	10:17:55 ～ 14:17:30	10:17:55	1:47:55	10:47:05	2:17:05	11:14:20	2:29:20
	36.00km	10:21:00 ～ 14:27:00	10:21:00	1:51:00	10:51:00	2:21:00	11:18:36	2:33:36
	37.00km	10:24:05 ～ 14:36:30	10:24:05	1:54:05	10:54:55	2:24:55	11:22:52	2:37:52
	38.00km	10:24:05 ～ 14:46:00	10:27:10	1:57:10	10:58:50	2:28:50	11:27:08	2:42:08
第8関門　仙巌園	38.90km	10:29:57 ～ 14:55:00	10:29:57	1:59:56	11:02:21	2:32:21	11:30:58	2:45:58
稲荷町　鳥越トンネル	39.58km	10:32:02 ～ 15:01:01	10:32:02	2:02:02	11:05:01	2:35:01	11:33:52	2:48:52
	40.00km	10:33:20 ～ 15:05:00	10:33:20	2:03:20	11:06:40	2:36:40	11:35:40	2:50:40
第9関門　上本町交差点	41.20km	10:37:02 ～ 15:16:24	10:37:02	2:07:02	11:11:22	2:41:22	11:40:47	2:55:47
	42.00km	10:39:30 ～ 15:24:00	10:39:30	2:09:30	11:14:30	2:44:30	11:44:12	2:59:12
フィニッシュ（鹿児島市役所前）	42.195km	10:40:06 ～ 15:25:51	10:40:06	2:10:06	11:15:16	2:45:16	11:45:02	3:00:02

ランナー通過予想時間

地点	マラソン								ファンラン			
	４時間ペース		５時間ペース		６時間ペース		最後尾		先頭		最後尾	
	5'41"/km	スプリット	7'06"/km	スプリット	8'31"/km	スプリット	9'30"/km	スプリット	3'00"/km	スプリット	9'46"/km	スプリット
スタート（ドルフィンポート跡地前）	8:45:00	0:00:00	8:45:00	0:00:00	8:45:00	0:00:00	8:45:00	0:00:00	8:45:00	0:00:00	8:48:00	0:00:00
	8:50:41	0:05:41	8:52:06	0:07:06	8:53:31	0:08:31	8:54:30	0:09:30	8:48:00	0:03:00	8:57:46	0:09:46
	8:56:22	0:11:22	8:59:12	0:14:12	9:02:02	0:17:02	9:04:00	0:19:00	8:51:00	0:06:00	9:07:32	0:19:32
	9:02:03	0:17:03	9:06:18	0:21:18	9:10:33	0:25:33	9:13:30	0:28:30	8:54:00	0:09:00	9:17:18	0:29:18
	9:07:44	0:22:44	9:13:24	0:28:24	9:19:04	0:34:04	9:23:00	0:38:00	8:57:00	0:12:00	9:27:04	0:39:04
第1関門　白波スタジアム南門	9:10:34	0:25:35	9:16:57	0:31:57	9:23:19	0:38:19	9:27:45	0:42:45	8:58:30	0:13:30	9:31:57	0:43:57
	9:13:25	0:28:25	9:20:30	0:35:30	9:27:35	0:42:35	9:32:30	0:47:30	9:00:00	0:15:00	9:36:50	0:48:50
	9:19:06	0:34:06	9:27:36	0:42:36	9:36:06	0:51:06	9:42:00	0:57:00	9:03:00	0:18:00	9:46:36	0:58:36
	9:24:47	0:39:47	9:34:42	0:49:42	9:44:37	0:59:37	9:51:30	1:06:30	9:06:00	0:21:00	9:56:22	1:08:22
	9:30:28	0:45:28	9:41:48	0:56:48	9:53:08	1:08:08	10:01:00	1:16:00	9:09:00	0:24:00	10:06:08	1:18:08
ファンラン　フィニッシュ（山形屋）	9:35:35	0:50:35	9:48:11	1:03:11	10:00:48	1:15:48	10:09:33	1:24:33	9:11:42	0:26:42	10:14:55	1:26:55
	9:36:09	0:51:09	9:48:54	1:03:54	10:01:39	1:16:39	10:10:30	1:25:30				
第2関門　西郷銅像前	9:38:25	0:53:25	9:51:44	1:06:44	10:05:03	1:20:03	10:14:18	1:29:18				
	9:41:50	0:56:50	9:56:00	1:11:00	10:10:10	1:25:10	10:20:00	1:35:00				
	9:47:31	1:02:31	10:03:06	1:18:06	10:18:41	1:33:41	10:29:30	1:44:30				
第3関門　清水小東	9:49:47	1:04:47	10:05:56	1:20:56	10:22:05	1:37:05	10:33:18	1:48:18				
	9:53:12	1:08:12	10:10:12	1:25:12	10:27:12	1:42:12	10:39:00	1:54:00				
	9:58:53	1:13:53	10:17:18	1:32:18	10:35:43	1:50:43	10:48:30	2:03:30				
	10:04:34	1:19:34	10:24:24	1:39:24	10:44:14	1:59:14	10:58:00	2:13:00				
	10:10:15	1:25:15	10:31:30	1:46:30	10:52:45	2:07:45	11:07:30	2:22:30				
	10:15:56	1:30:56	10:38:36	1:53:36	11:01:16	2:16:16	11:17:00	2:32:00				
	10:21:37	1:36:37	10:45:42	2:00:42	11:09:47	2:24:47	11:26:30	2:41:30				
第4関門　竜ヶ水駅（往路）	10:23:19	1:38:19	10:47:50	2:02:50	11:12:20	2:27:20	11:29:21	2:44:21				
	10:27:18	1:42:18	10:52:48	2:07:48	11:18:18	2:33:18	11:36:00	2:51:00				
	10:32:59	1:47:59	10:59:54	2:14:54	11:26:49	2:41:49	11:45:30	3:00:30				
	10:38:40	1:53:40	11:07:00	2:22:00	11:35:20	2:50:20	11:55:00	3:10:00				
	10:44:21	1:59:21	11:14:06	2:29:06	11:43:51	2:58:51	12:04:30	3:19:30				
	10:50:02	2:05:02	11:21:12	2:36:12	11:52:22	3:07:22	12:14:00	3:29:00				
	10:55:43	2:10:43	11:28:18	2:43:18	12:00:53	3:15:53	12:23:30	3:38:30				
	11:01:24	2:16:24	11:35:24	2:50:24	12:09:24	3:24:24	12:33:00	3:48:00				
	11:07:05	2:22:05	11:42:30	2:57:30	12:17:55	3:32:55	12:42:30	3:57:30				
第5関門　重富（折り返し手前）	11:10:30	2:25:30	11:46:46	3:01:46	12:23:03	3:38:02	12:48:12	4:03:12				
折り返し地点	11:11:31	2:26:31	11:48:02	3:03:02	12:24:34	3:39:34	12:49:55	4:04:55				
	11:12:46	2:27:46	11:49:36	3:04:36	12:26:26	3:41:26	12:52:00	4:07:00				
	11:18:27	2:33:27	11:56:42	3:11:42	12:34:57	3:49:57	13:01:30	4:16:30				
	11:24:08	2:39:08	12:03:48	3:18:48	12:43:28	3:58:28	13:11:00	4:26:00				
	11:29:49	2:44:49	12:10:54	3:25:54	12:51:59	4:06:59	13:20:30	4:35:30				
第6関門　白濱神社	11:30:23	2:45:23	12:11:37	3:26:37	12:52:50	4:07:50	13:21:27	4:36:27				
	11:35:30	2:50:30	12:18:00	3:33:00	13:00:30	4:15:30	13:30:00	4:45:00				
	11:41:11	2:56:11	12:25:06	3:40:06	13:09:01	4:24:01	13:39:30	4:54:30				
	11:46:52	3:01:52	12:32:12	3:47:12	13:17:32	4:32:32	13:49:00	5:04:00				
	11:52:33	3:07:33	12:39:18	3:54:18	13:26:03	4:41:03	13:58:30	5:13:30				
第7関門　竜ヶ水駅（復路）	11:57:40	3:12:40	12:45:41	4:00:41	13:33:43	4:48:43	14:07:03	5:22:03				
	11:58:14	3:13:14	12:46:24	4:01:24	13:34:34	4:49:34	14:08:00	5:23:00				
	12:03:55	3:18:55	12:53:30	4:08:30	13:43:05	4:58:05	14:17:30	5:32:30				
	12:09:36	3:24:36	13:00:36	4:15:36	13:51:36	5:06:36	14:27:00	5:42:00				
	12:15:17	3:30:17	13:07:42	4:22:42	14:00:07	5:15:07	14:36:30	5:51:30				
	12:20:58	3:35:58	13:14:48	4:29:48	14:08:38	5:23:38	14:46:00	6:01:00				
第8関門　仙巌園	12:26:05	3:41:05	13:21:11	4:36:11	14:16:18	5:31:18	14:54:33	6:09:33				
稲荷町　鳥越トンネル	12:29:57	3:44:57	13:26:01	4:41:01	14:22:05	5:37:05	15:01:01	6:16:01				
	12:32:20	3:47:20	13:29:00	4:44:00	14:25:40	5:40:40	15:05:00	6:20:00				
第9関門　上本町交差点	12:39:09	3:54:09	13:37:31	4:52:31	14:35:53	5:50:53	15:16:24	6:31:24				
	12:43:42	3:58:42	13:43:12	4:58:12	14:42:42	5:57:42	15:24:00	6:39:00				
フィニッシュ（鹿児島市役所前）	12:44:48	3:59:48	13:44:35	4:59:35	14:44:22	5:59:22	15:25:51	6:40:51				